

АКТ

осмотра земельного участка с кадастровым номером 50:42:0020201:847

Московская область, городской округ Долгопрудный

04.05.2026

Заявитель: Администрация городского округа Долгопрудный

Акт составлен: Управление земельно-имущественных отношений Администрации городского округа Долгопрудный - отдел земельных отношений.

Лицо, проводившее обследование:

Прокофьева Екатерина Юрьевна - главный эксперт отдела земельных отношений.

Объект обследования:

Земельный участок площадью 2352 кв.м. расположен в КН: 50:42:0020201:847

Местоположение: Российская Федерация, Московская область

Категории земель - Земли населенных пунктов

Вид разрешенного использования – Стоянка транспортных средств

Обследование проводилось без участия заявителя, без применения измерительных приборов, в светлое время суток.

В ходе обследования установлено:

Доступ: доступ свободный, неограничен. **Капитальные строения:** отсутствуют.

Некапитальные строения: отсутствуют **Коммуникации:** отсутствуют. **Благоустройство и организация участка:** земельный участок огражден частично. На земельном участке растет древесно-кустарниковая растительность.

Иное: В границах земельного участка расположены следующие объекты, а именно:


- бытовой мусор, порубочные остатки, сухие ветки;
- часть бетонного ограждения.

Усматриваемые объекты (нежилые строения, автомобили, металлический забор и автомобильные покрышки) на фотоматериалах расположены за границами обследуемого земельного участка.

Доступ к земельному участку осуществляется через участок неразграниченной собственности.

Приложения к акту обследования:

№ 1,2,3,4,5,6,7,8 - фототаблица



Прокофьева Е.Ю.

АДМИНИСТРАЦИИ ГОРОДСКОГО ОКРУГА ДОЛГОПРУДНЫЙ

- отдел земельных отношений

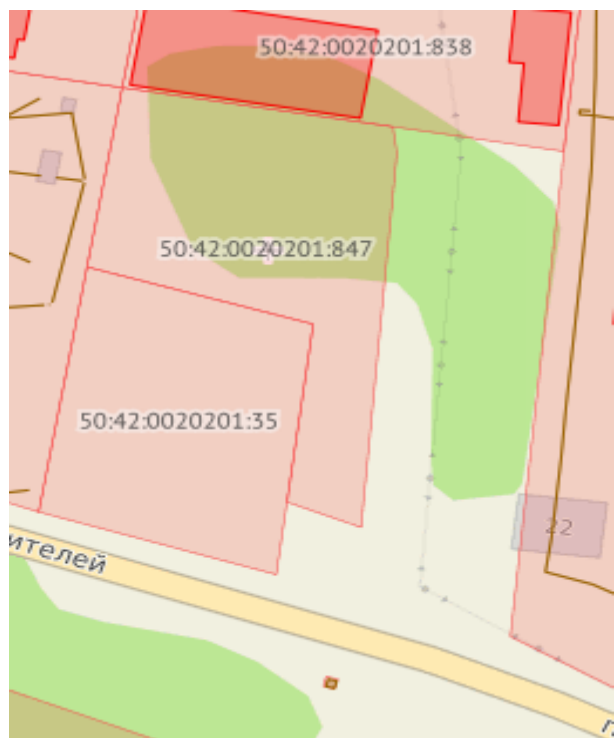
ФОТОТАБЛИЦА

приложение № 1 к акту обследования земельного участка
от 04 мая 2026

Место проведения обследования земельного участка:

Российская Федерация, Московская область, г. Долгопрудный

Фотография № 1 к фототаблице с места осмотра территории земельного участка с КН:
50:42:0020201:847



A handwritten signature in blue ink, consisting of stylized cursive letters.

Прокофьева Е.Ю.

**УПРАВЛЕНИЕ ЗЕМЕЛЬНО-ИМУЩЕСТВЕННЫХ ОТНОШЕНИЙ
АДМИНИСТРАЦИИ ГОРОДСКОГО ОКРУГА ДОЛГОПРУДНЫЙ**

- отдел земельных отношений

ФОТОТАБЛИЦА

приложение № 2 к акту обследования земельного участка
от 04 мая 2026

Место проведения обследования земельного участка:

Российская Федерация, Московская область, г. Долгопрудный

Фотография № 2 к фототаблице с места осмотра территории земельного участка с КН:
50:42:0020201:847




Прокофьева Е.Ю.

**УПРАВЛЕНИЕ ЗЕМЕЛЬНО-ИМУЩЕСТВЕННЫХ ОТНОШЕНИЙ
АДМИНИСТРАЦИИ ГОРОДСКОГО ОКРУГА ДОЛГОПРУДНЫЙ**

- отдел земельных отношений

ФОТОТАБЛИЦА

приложение № 3 к акту обследования земельного участка

от 04 мая 2026


Место проведения обследования земельного участка:

Российская Федерация, Московская область, г. Долгопрудный

Фотография № 3 к фототаблице с места осмотра территории земельного участка с КН:

50:42:0020201:847



 Прокофьева Е.Ю.

**УПРАВЛЕНИЕ ЗЕМЕЛЬНО-ИМУЩЕСТВЕННЫХ ОТНОШЕНИЙ
АДМИНИСТРАЦИИ ГОРОДСКОГО ОКРУГА ДОЛГОПРУДНЫЙ**

- отдел земельных отношений

ФОТОТАБЛИЦА


приложение № 4 к акту обследования земельного участка
от 04 мая 2026

Место проведения обследования земельного участка:

Российская Федерация, Московская область, г. Долгопрудный

Фотография № 4 к фототаблице с места осмотра территории земельного участка с КН:
50:42:0020201:847



 Прокофьева Е.Ю.

**УПРАВЛЕНИЕ ЗЕМЕЛЬНО-ИМУЩЕСТВЕННЫХ ОТНОШЕНИЙ
АДМИНИСТРАЦИИ ГОРОДСКОГО ОКРУГА ДОЛГОПРУДНЫЙ**
- отдел земельных отношений
ФОТОТАБЛИЦА

приложение № 5 к акту обследования земельного участка
от 04 мая 2026

Место проведения обследования земельного участка:

Российская Федерация, Московская область, г. Долгопрудный

Фотография № 5 к фототаблице с места осмотра территории земельного участка с КН:
50:42:0020201:847



A handwritten signature in blue ink, consisting of stylized letters, positioned above a horizontal line.

Прокофьева Е.Ю.

**УПРАВЛЕНИЕ ЗЕМЕЛЬНО-ИМУЩЕСТВЕННЫХ ОТНОШЕНИЙ
АДМИНИСТРАЦИИ ГОРОДСКОГО ОКРУГА ДОЛГОПРУДНЫЙ**

- отдел земельных отношений

ФОТОТАБЛИЦА

приложение № 6 к акту обследования земельного участка

от 04 мая 2026


Место проведения обследования земельного участка:

Российская Федерация, Московская область, г. Долгопрудный

Фотография № 6 к фототаблице с места осмотра территории земельного участка с КН:

50:42:0020201:847



 Прокофьева Е.Ю.

**УПРАВЛЕНИЕ ЗЕМЕЛЬНО-ИМУЩЕСТВЕННЫХ ОТНОШЕНИЙ
АДМИНИСТРАЦИИ ГОРОДСКОГО ОКРУГА ДОЛГОПРУДНЫЙ**

- отдел земельных отношений


ФОТОТАБЛИЦА

приложение № 7 к акту обследования земельного участка

от 04 мая 2026

Место проведения обследования земельного участка:
Российская Федерация, Московская область, г. Долгопрудный
Фотография № 7 к фототаблице с места осмотра территории земельного участка с КН:
50:42:0020201:847



 Прокофьева Е.Ю.

**УПРАВЛЕНИЕ ЗЕМЕЛЬНО-ИМУЩЕСТВЕННЫХ ОТНОШЕНИЙ
АДМИНИСТРАЦИИ ГОРОДСКОГО ОКРУГА ДОЛГОПРУДНЫЙ**

- отдел земельных отношений


ФОТОТАБЛИЦА

приложение № 8 к акту обследования земельного участка
от 04 мая 2026

Место проведения обследования земельного участка:
Российская Федерация, Московская область, г. Долгопрудный

Фотография № 8 к фототаблице с места осмотра территории земельного участка с КН:
50:42:0020201:847



 Прокофьева Е.Ю.